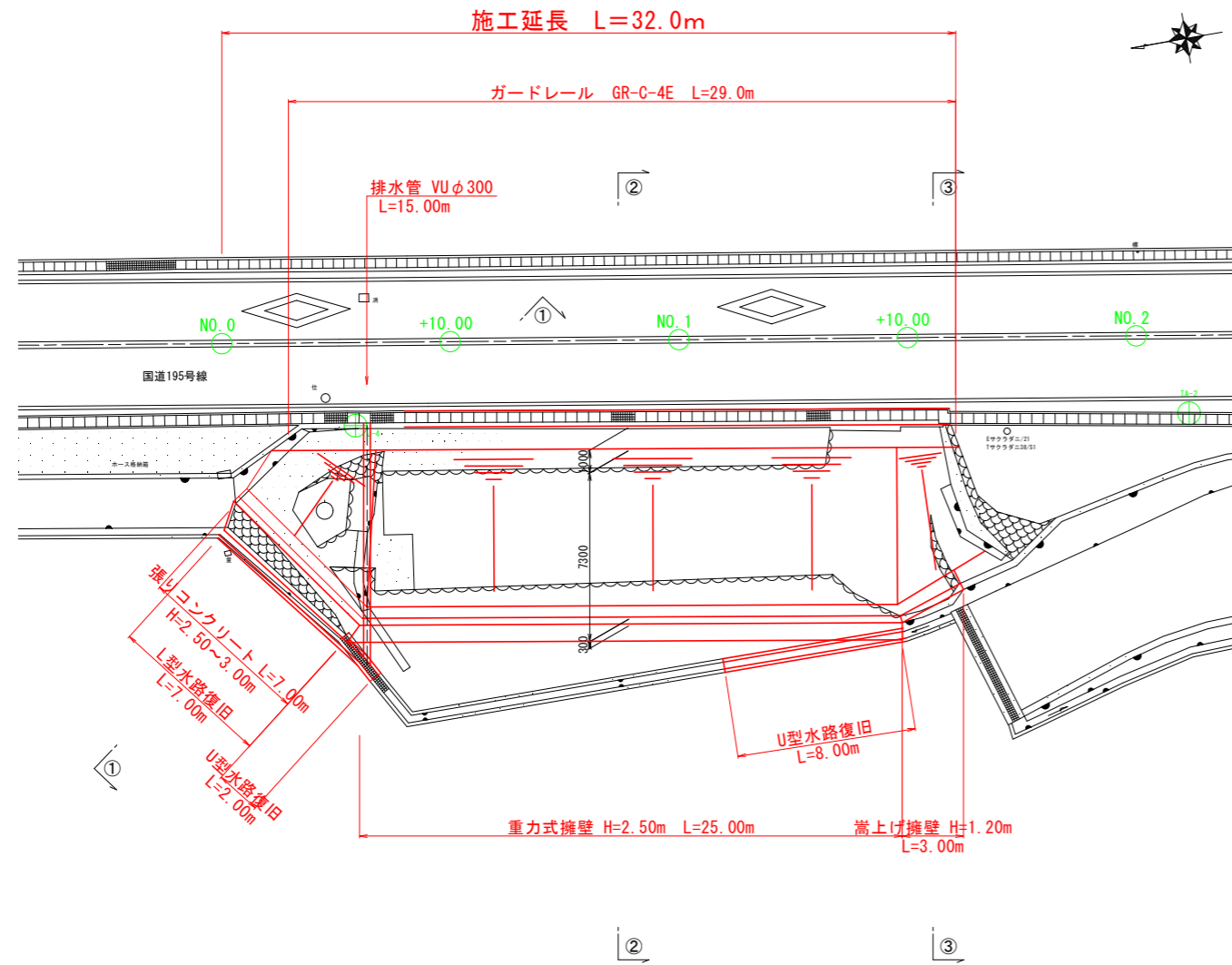
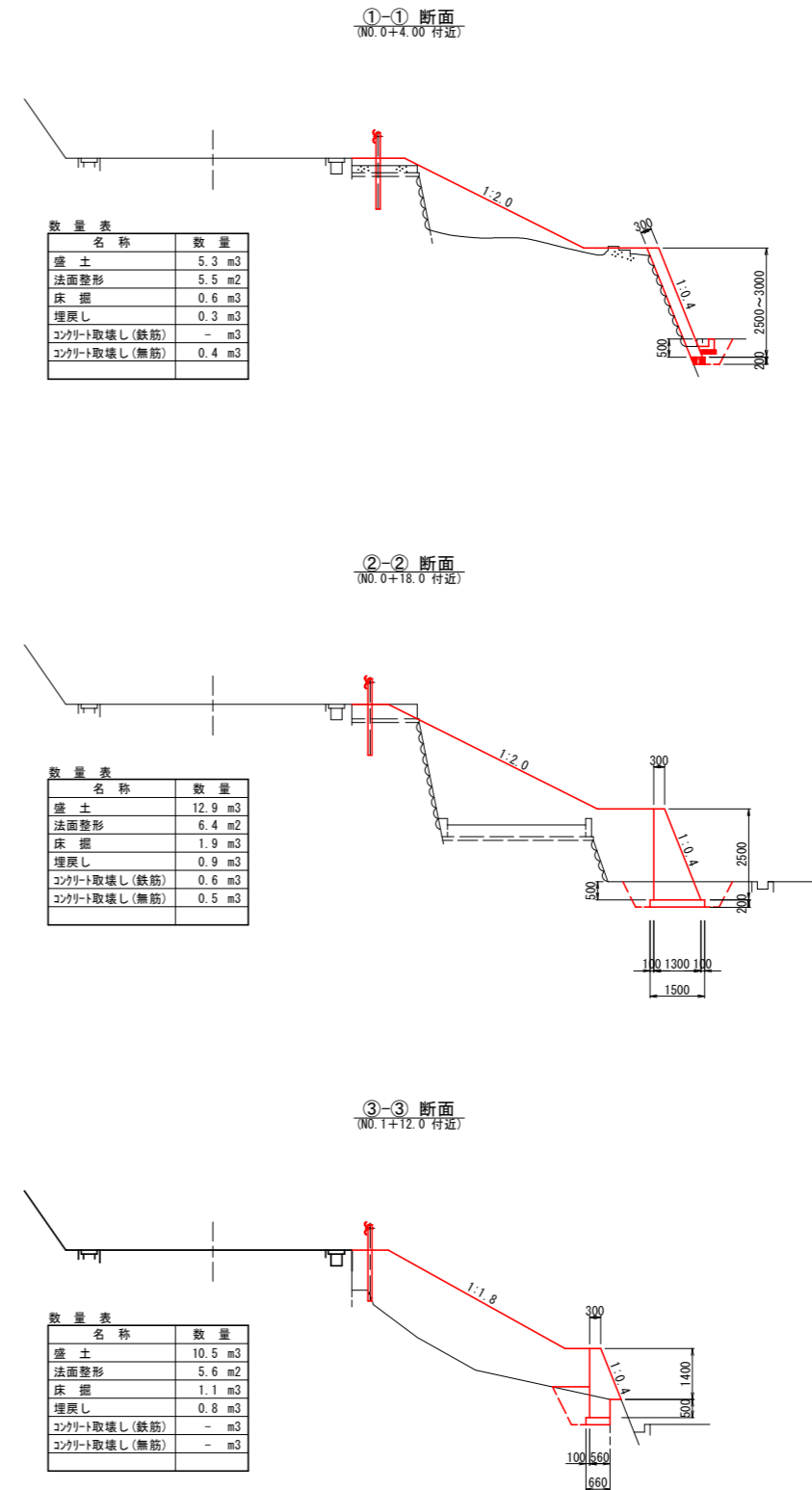


平面図・横断図

平面図 S=1:150



横断図 S=1:100

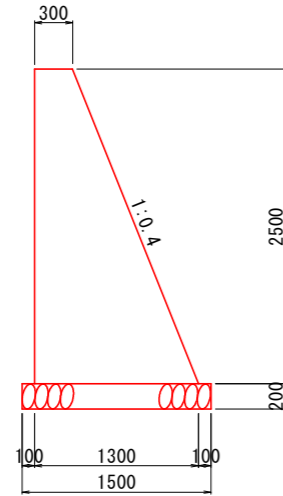


実施設計図面 桜谷工区

工事名	R6那土 国道195号 那賀・桜谷他 道路修繕工事(担い手確保型)
路線名等	一般国道195号
工事箇所	那賀郡那賀町桜谷他
図面名	平面図・横断図
縮尺	図示 図面番号 1 / 3
会社名	
事業者名	徳島県南部総合県民局<那賀>

構造図

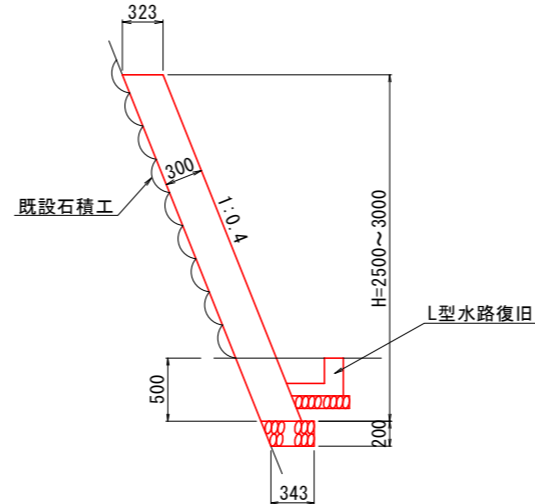
重力式擁壁 S=1:30



数量表 1.0m当たり

名称	数量
コンクリート	2.00 m3
型枠	5.19 m2
基礎材	1.50 m2

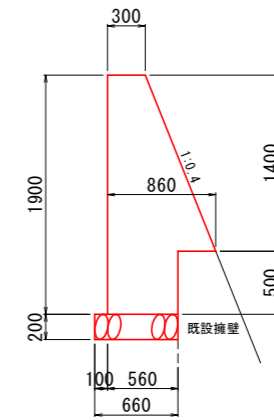
張りコンクリート S=1:30



数量表 1.0m当たり

名称	数量
コンクリート	0.89 m3
型枠	2.96 m2
基礎材	0.38 m2

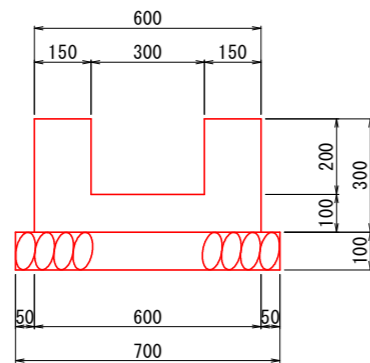
嵩上げ擁壁 S=1:30



数量表 1.0m当たり

名称	数量
コンクリート	1.09 m3
型枠	3.41 m2
基礎材	0.66 m2

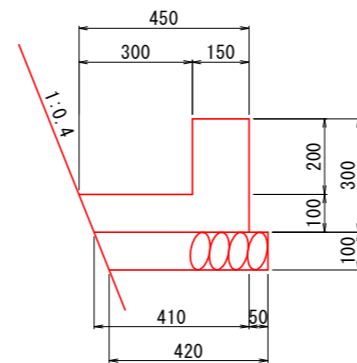
U型水路復旧 S=1:10



数量表 10.0m当たり

名称	数量
コンクリート	1.20 m3
型枠	12.00 m2
基礎材	7.0 m2

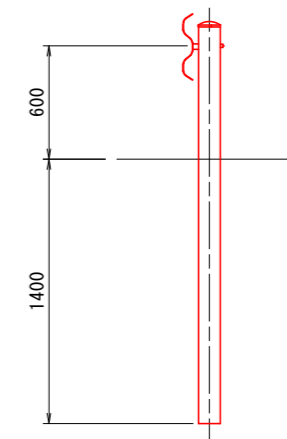
L型水路復旧 S=1:10



数量表 10.0m当たり

名称	数量
コンクリート	0.73 m3
型枠	6.00 m2
基礎材	4.40 m2

ガードレール S=1:20 (Gr-C-4E)



実施設計図面 桜谷工区

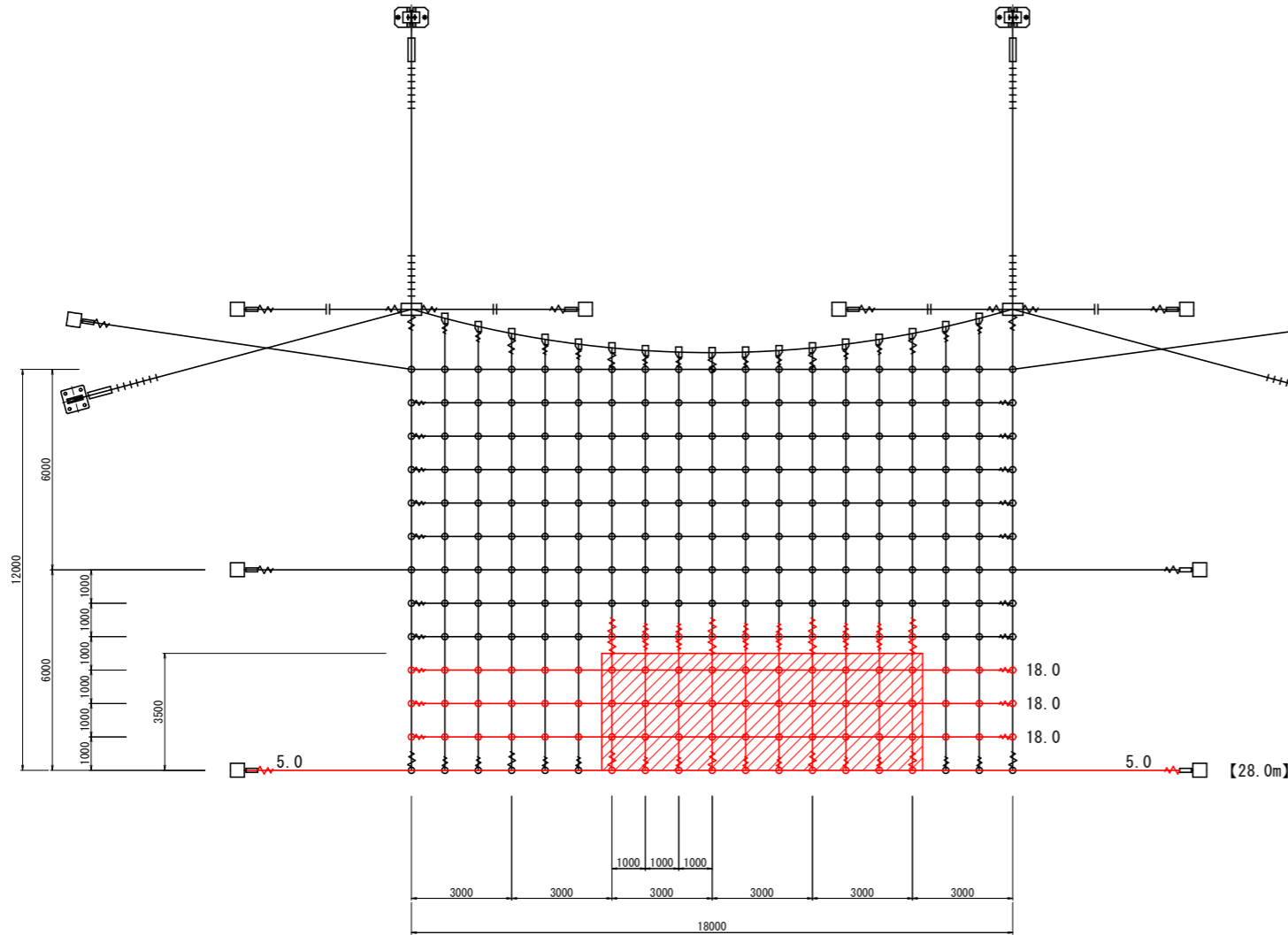
工事名	R6那土 国道195号 那賀・桜谷他
路線名等	道路修繕工事(担い手確保型)
工事箇所	一般国道195号
図面名	那賀郡那賀町桜谷他
縮尺	図示
図面番号	2 / 3
会社名	
事業者名	徳島県南部総合県民局<那賀>

高エネルギー吸収防護網補修工一般図

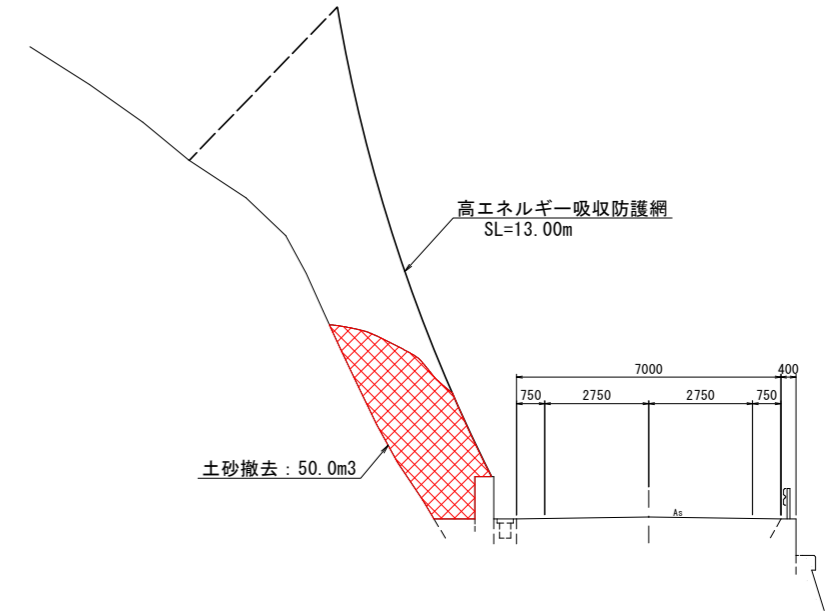
S=1:100

高耐久仕様 「亜鉛-10%アルミ合金めっき(ジンカールめっき)」
 金網、ロープ、巻付グリップ、結合コイルは高耐久仕様として、亜鉛-10%アルミ合金めっきとする。
 ただし、カーテンネット支柱(めっき付着量550g/m²)、アンカー(めっき付着量350g/m²)ほかの部材は、溶融亜鉛めっきとする。

展開図
 A=31.5m²(A=34.7m²)

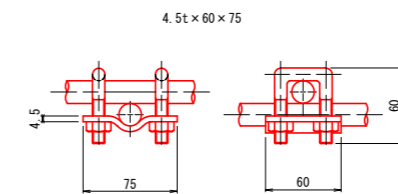


横断図

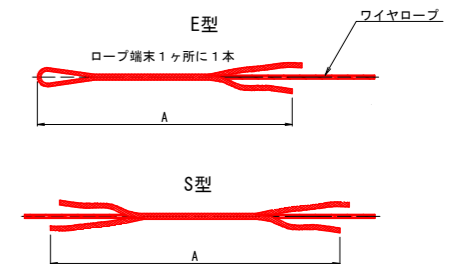


構造図

クロスクリップ 大 S=1/3



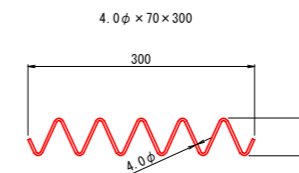
巻付グリップ S=1/20



寸法表

名称	A
巻付グリップ(E型) ZA-300	18φ用-1350 1350
巻付グリップ(S型) ZA-300	14φ用-1100 1100
巻付グリップ(S型) ZA-300	18φ用-2250 2250
巻付グリップ(S型) ZA-300	14φ用-1850 1850

結合コイル S=1/5



数量表 CN-5.0型 高耐久仕様 A=31.5m²

記号	名称	仕様	寸法 (mm)	数量	単位	摘要
	縦ロープ	3×7 ZA/0 φ18	ZA-270	16.00	m	合計 44.00m
	横ロープ	3×7 ZA/0 φ18	ZA-270	28.00	m	
	縦補助ロープ	3×7 ZA/0 φ14	ZA-210	24.00	m	
	横補助ロープ	3×7 ZA/0 φ14	ZA-210	54.00	m	
■	金網	φ5.0×50×50	ZA-300	34.70	m ²	幅3.3m
∧	巻付グリップ	E型 φ18用-1.350	ZA-300	6.00	本	
∧	巻付グリップ	E型 φ14用-1.100	ZA-300	12.00	本	
∧	巻付グリップ	S型 φ18用-2.250	ZA-300	4.00	本	
∧	巻付グリップ	S型 φ14用-1.850	ZA-300	6.00	本	
○	クロスクリップ	大 t4.5×60×75	Znメッキ	86.00	個	
	結合コイル	φ4.0×70×300	ZA-300	224.00	個	

結合コイル取付数量

名称	数量	単位	摘要
縦ロープ	1m×2本	16.0m	32個
縦補助ロープ	1m×2本	24.0m	48個
横ロープ	1m×2本	18.0m	36個
横補助ロープ	1m×2本	54.0m	108個
合計			224個

実施設計図面

音谷工区
工事名 R6那土 国道195号 那賀・桜谷他
路線名等 道路修繕工事(担い手確保型)
一般国道195号
工事箇所 那賀郡那賀町桜谷他
図面名 高エネルギー吸収防護網補修工一般図
縮尺 図示 図面番号 3 / 3
会社名
事業者名 徳島県南部総合県民局<那賀>